Piano Paesaggistico

Ambiti 3-4-5-6-7-8-10-12. Palermo

REPUBBLICA ITALIANA

POR

Regione Siciliana

Assessorato dei Beni Culturali
e dell'Identità Siciliana
Dipartimento dei Beni Culturali
e dell'Identità Siciliana

Soprintendenza per i Beni Culturali ed Ambientali di Palermo

Progetto finanziato con
P.O.R. Sicilia 2000-2006 Misura 2.02 Azione C

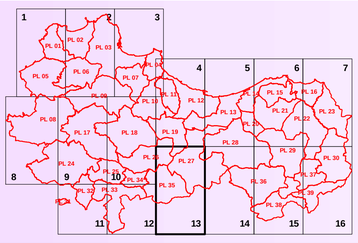

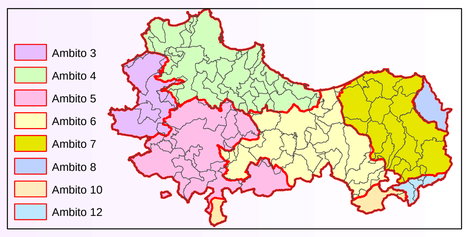

Piano Paesaggistico

Ambiti 3-4-5-6-7-8-10-12. Palermo

tavola 11.13

Scala di stampa 1:25.000

Ambiti regionali 3, 4, 5, 6, 7, 8, 10 e 12 ricadenti nella provincia di Palermo

Tavole di Piano

Beni Paesaggistici

DIPARTIMENTO DEI BENI CULTURALI E DELL'IDENTITA' SICILIANA

Il Dirigente Generale
Mario La Rocca

SERVIZIO 3 - TUTELA E ACQUISIZIONE, PIANIFICAZIONE PAESAGGISTICA

Il Dirigente Responsabile
Silvia Occhipinti

SOPRINTENDENZA PER I BENI CULTURALI ED AMBIENTALI DI PALERMO

Il Soprintendente
Selima Giorgia Giuliano

COORDINAMENTO TECNICO-SCIENTIFICO
Selima Giorgia Giuliano

COORDINAMENTO REDAZIONE INFORMATIVA
E SISTEMATIZZAZIONE DEI DATI
U.O. 17.3 Sezione per i beni paesaggistici e demoetnoantropologici
Delia Geraci
collaboratrice Angela Piraino

CONTRIBUTI TECNICO SCIENTIFICI
U.O. 3 Sezione per i beni archeologici, bibliografici e archivistici
Rosa Maria Cucco

CONSULENZA SCIENTIFICA

RESPONSABILI SCIENTIFICI E COORDINAMENTO

Ambiti 3-5 prof. arch. Maurizio Carta
Ambito 4 prof. arch. Domenico Costantino, prof. arch. Antonio Ziparo
Ambito 6 arch. Marianna Filingeri
Ambiti 7-10 arch. Salvo Lo Nardo

CONSULENTI DI SETTORE

Ambiti 3-5
dott.ssa D. Accetta, prof. G. Barbera, dott. G. Barcellona, dott. R. De Domenico, dott. D. Di Giovanna, arch. D. Federico, prof. F. M. Raimondo, dott. M.A. Pidalà, dott. R. Riggi, arch. D. Ronsivalle, prof.ssa A. Sciortino, ing. G. Silvano

Ambito 4
dott. M. Bombace, dott.ssa D. Accetta, ing. A. Fucarino, arch. M. Perricone, dott. A. Giordano, dott. F. Guadalupi, avv. Reale, dott.ssa D. Mori

Ambito 6
prof. arch. G. Carta, arch. A. Caroselli, dott. V. Caroselli, dott. S. De Corso, dott.ssa M. Filippa, dott. F. Francescani, dott. E. Martini, dott. G. Milazzo, dott. A. Peruzzi, dott.ssa S. Ventura, arch. L. Zumbo

Ambiti 7-10
dott.ssa M. Bonello, dott. M. De Maria, ing. A. Fucarino, arch. G. Graci, dott. P. Lo Franco, dott. F. Maurelli, dott. A. Messina, dott.ssa S. Modeo, dott. F. Passantino, Dott. A. Stella

Il Soprintendente
(Selima Giorgia Giuliano)

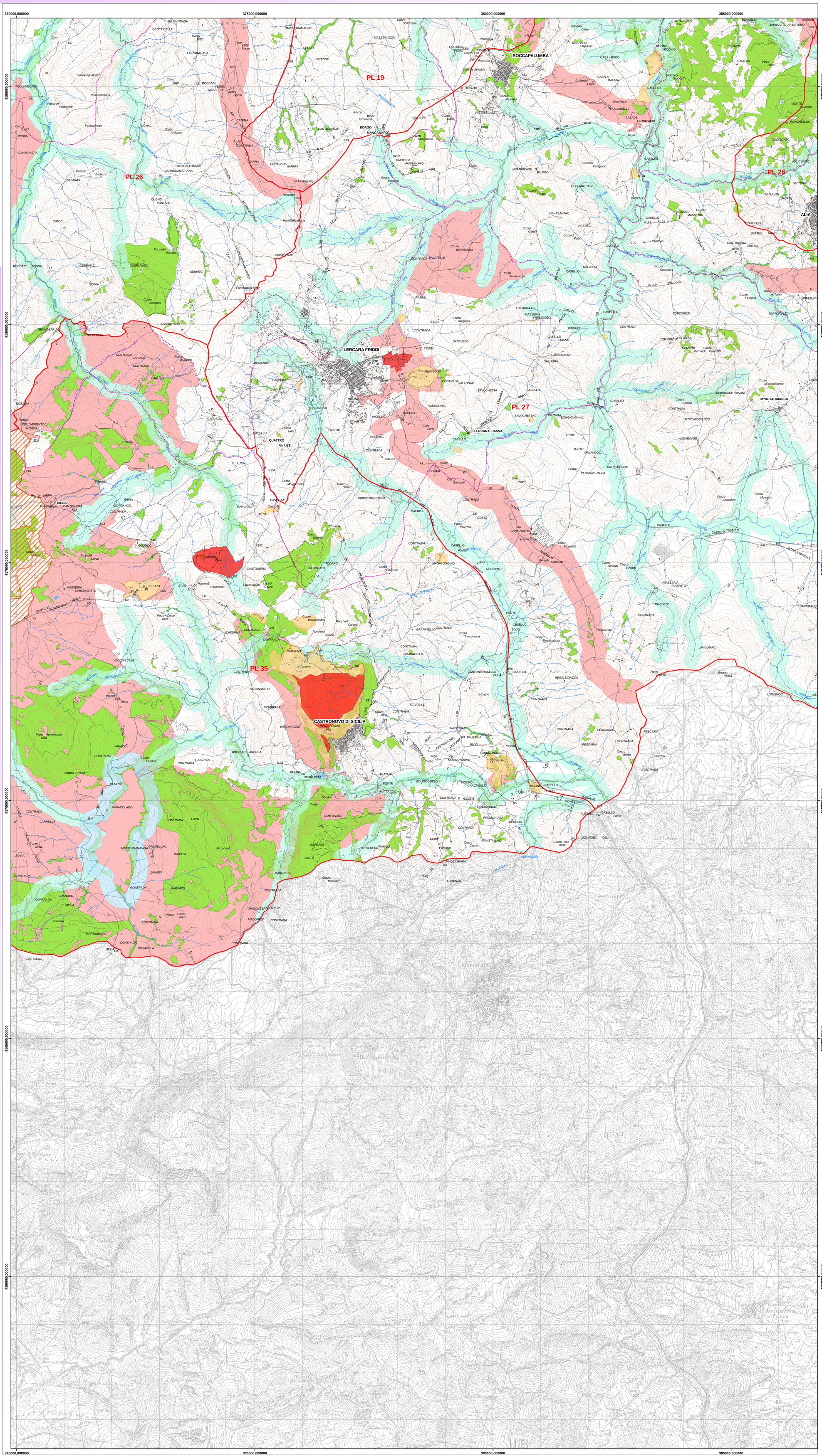

Legenda

Vincoli Archeologici art.10 D.lgs. 42/2004 (ex1089/39)

D.lgs. 42/2004 e s.m.i., art.134, lett. a)

Immobili ed aree di notevole interesse pubblico sottoposte a vincolo paesaggistico ex art. 136, D.lgs. 42/2004 e s.m.i.

D.lgs. 42/2004 e s.m.i., art.134, lett. b) - aree di cui all'art. 142

Territori costieri compresi entro i 300 m. dalla battigia - comma 1, lett.a)

Territori contermini ai laghi compresi in una fascia di 300 m. dalla battigia - comma 1, lett. b)

Fiumi, torrenti e corsi d'acqua e relative sponde per una fascia di 150 m. - comma 1, lett. c)

Montagne eccedenti i 1.200 metri - comma 1, lett. d)

Aree protette (Riserve e Parchi regionali) - comma 1, lett. f)

Territori ricoperti da boschi o sottoposti a vincolo di rimboschimento - comma 1, lett. g)

Aree e siti di interesse archeologico - comma 1, lett. m)

D.lgs. 42/2004 e s.m.i., art.134, lett. c)

Ulteriori immobili ed aree specificatamente individuati a termini dell'art.136 e sottoposti a tutela dal Piano Paesaggistico

Paesaggi Locali

Limiti comunali

Base cartografica e toponimi: *Carta Tecnica Regionale scala 1:10.000*